

## **Le site du moulin du Pont l'Abbé**


abrite, outre le moulin rénové dont l'emplacement est attesté dès le début du XI<sup>e</sup> siècle sur la Sèvre Niortaise, la maison de la Haute Sèvre du parc interrégional du Marais poitevin, le syndicat d'initiative, le musée de la Rosière ainsi qu'un jardin botanique.


Se diriger vers le fond du parking, suivre à droite la rue de la Brémauderie puis la rue Bourgbios et gagner la place Clémenceau.

## **L'église gothique du XV<sup>e</sup>, dédiée à Saint-Yriex ou Héry, a remplacé l'édifice roman, complètement disparu.**

Près de la mairie, au 1 rue du Minage, **la maison des Rosières s'orne du buste de Benjamin Chameau, légataire en 1816 d'un fonds qui dote chaque année une jeune fille méritante du canton dont le mariage s'accompagne d'une fête folklorique.**

Face à l'église, prendre à droite la rue du rempart vers l'Allée du Parc. Traverser la D 207 et suivre en face une petite route. A proximité de la Sèvre, le sentier herbeux mène à **l'aqueduc** près du Moulin de Grand Vault.

 Traverser prudemment la D 307 puis s'engager dans une vallée sèche pour traverser un terroir bocagère où les lopins de terre sont délimités par des haies buissonneuses et un réseau de **murets de pierres sèches**.

 **Hors sentier, en montant à 300 mètres à gauche par une petite route, le dolmen des Sept Chemins, daté d'environ 5 500 ans, est le témoin avancé de la nécropole de Bougon. Un autre petit dolmen se trouve à Exoudun, en haut de la route de Loubigné.**

La randonnée traverse une petite route et suit de larges chemins qui, après une ancienne carrière, gardent une direction générale au sud-est dans une plaine vallonnée et débouchent aux premières maisons de **Bagnault** (voir au dos). **Entre temps, au premier carrefour (cote 113) où les chemins sont un peu décalés, un raccourci non balisé par un large chemin rejoint l'itinéraire à l'angle du château d'Exoudun, rue de la Treille.**

Saint-Maixent-l'École





Tourner deux fois à droite et passer à l'arrière des maisons qui longent la rue. Au carrefour de la Coupe d'Or, suivre la rue des Saulniers. A gauche, **la fontaine des Bains** (époque gallo-romaine) ou des Bancs (époque du moyen âge). Contourner **l'ancien hôtel Saint-Jacques**. Dans la rue de la Rochelle, au four, faire un aller-retour à **la fontaine - lavoir de la Fontenelle**.


A un carrefour de la D 307, l'itinéraire laisse filer en face le "Circuit des cités médiévales" de Chenay et, à moins de 100 m, descendre par une venelle à droite à **la fontaine de la Potinière** (potins des lavandières).


L'itinéraire rejoint un chemin muletier très particulier : mulets et charrettes empruntaient la zone marécageuse, pattes et roues dans à sec sur un chemin de pierres.

Le chemin débouche au cimetière ; à 80 m en contrebas se trouve **la fontaine de Thuet**.


 Le sentier surplombe la Sèvre et rejoint **Exoudun** (voir au dos) qu'il parcourt en deux boucles (bien suivre le balisage).

 Du **château**, descendre par les ruelles et revenir au pont sur la Sèvre. Peu après **la fontaine Bouillonnante** mérite un détour.


 L'itinéraire emprunte ensuite le chemin des Coteaux et se poursuit le long de la Sèvre avec, à gauche dans le coteau, la grotte du Four aux Loups.









 Le circuit emprunte quelques mètres d'une petite route et tourne à droite ; au niveau d'un mur de la propriété du Prieuré, il tourne à gauche avec un beau point de vue de la Villedé à la forêt du Fouilloux et plus loin sur le coteau de Planié.

En arrivant au rond-point, rester prudemment derrière une bordure végétale. A 100 m, s'engager rue de la Barrière. Tourner à l'angle du n° 12 rue Courdevent pour traverser la Sèvre sur une passerelle.

 L'itinéraire arrive à **l'Orangerie** où deux galeries et deux beaux pavillons du XVII<sup>e</sup> ont été sauvegardés.

S'engager dans la venelle de la Chamoiserie entre la Sèvre et la place du château. Bien suivre le balisage qui conduit de rues en ruelles ou en impasses à une passerelle récente sur la Sèvre.

 Du jardin public avec un **lavoir restauré**, le sentier file le long des jardins et débouche sur la rue de la Laiterie qui mène à droite à un pont. Les venelles au bord de l'eau du quartier des Iles conduisent alors au moulin du Pont l'Abbé.

	
Patrimoine bâti	Point de vue
	
Aire de pique-nique	Patrimoine naturel
	
Traversée de route	
<b>Code du Balisage</b>	
	
Continuez	Mauvaise direction
	
Changez de direction	

# LA MOTHE-SAINT-HÉRAY

*Vous découvrirez au cours de ce circuit :*

- **le moulin du Pont l'Abbé : la maison de la Haute Sèvre et le jardin botanique ;**

*Jadis, de nombreux moulins à aubes dans la vallée de la Sèvre et du Pamproux produisaient une farine de blé dur réputée : le minot. Les sacs de minot étaient convoyés à Niort à dos de mulets en empruntant "le chemin de la mer". Ils étaient ensuite acheminés par voie d'eau jusqu'à Marans et, de là, à La Rochelle, Rochefort et l'île de Ré. Les mulets revenaient chargés de sel de l'Aunis.*

- **la vallée de la Sèvre Niortaise ;**
- **le patrimoine de La Mothe : l'église Saint-Yreix ou Héray, la maison de la Rosière ; l'Orangerie, les vestiges du château, les venelles au bord de l'eau ;**
  - un aqueduc ;
  - des murets de pierres sèches ;
  - le dolmen des Sept Chemins ;
- **le patrimoine de Bagnault : les hôtels, les fontaines et lavoirs, un four ;**  
*De grandes maisons ornées de fenêtres à meneaux et de sculptures diverses rappellent que Bagnault (bains : anciens thermes gallo-romains) était jadis une riche bourgade. La plupart des maisons sont d'anciennes hôtelleries - on y dégustait des focaces renommées - qui hébergeaient les marchands de farine ou les pèlerins de Compostelle. Ville commerçante mais également ville protestante, elle périclita après la révocation de l'Edit de Nantes (1685). Les cimetières familiaux et les pins parasols qui marquent les anciens lieux de ralliement des adeptes de la Réforme témoignent de l'importance du protestantisme.*
- **le patrimoine d'Exoudun : le château, la fontaine bouillonnante ;**  
*Niché au creux de la colline, Exoudun témoigne d'un passé chargé d'histoire : maisons typiques aux inscriptions gravées dans la pierre, logis Renaissance de Boissec, château fort du XII<sup>e</sup> qui a subi des assauts répétés (anglais, protestants, catholiques ...) et a été arasé par Richelieu pour affaiblir sa valeur défensive.*
- **de nombreux points de vue.**



- © Comité Départemental des Deux-Sèvres de la Randonnée Pédestre
- Comité Départemental de Tourisme en Deux-Sèvres  
[www.tourisme-deux-sevres.com](http://www.tourisme-deux-sevres.com)  
Tel. 05 49 77 87 79

*Cette fiche est éditée par le Conseil Général des Deux-Sèvres en conformité avec les dispositions de la charte qualité "Randonnée en Deux-Sèvres".*  
Tel. 05 49 06 77 65

inf079 - Melle - 05 49 29 03 88

# LA MOTHE-SAINT-HÉRAY



## Au fil de la Sèvre par Exoudun et Bagnault

*Dans ce terroir bocager, au cœur du pays protestant, où alternent l'eau et la pierre, les chemins parcourent des paysages contrastés chargés d'histoire.*

Accès : 11 km au sud-est de Saint-Maixent

Départ : parking du moulin du Pont l'Abbé

Distance : 14,5 km (11,5 km ou 6,5 km)

Durée : 3 h 45 (3 h ou 1 h 45)

Balisateur : jaune

**Rando** pédestre  
en Deux-Sèvres